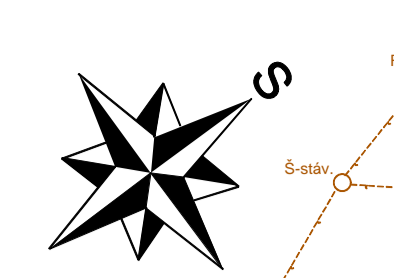














k.ú. Rtně v Podkrkonoší

Stoka A
PVC DN 250 ; 0,000 - 1,059 m

k.ú. Bohdašín nad Olešnicí



Legenda

-  navrhovaná splašková kanalizace
-  navrhovaný výtlak
-  navrhované přípojky
-  navrhovaná el. přípojka
-  stávající kanalizace (po realizaci staré jako dešťové)
-  stávající dešťová kanalizace
-  stávající vodovod
-  stávající kabel nadzemního NN
-  nadzemní vedení VN
-  stávající kabel O2
-  příkop
-  kabel veřejného osvětlení

Vedl. projektant	Zař. projektant	Význam	Reviz	Jindřich Rezníček projektant vodovodních a kanalizačních sítí
	J. Rezníček			
Město	Červený Kostelec - Bohdašín			Páláčkova 1742 Náchod
Investor	Město Červený Kostelec			Formát 6 A4
Červený Kostelec - Bohdašín, splašková kanalizace				Datum V2011
F.2.1 Stoka A km 0,0 - 0,541; stoka D1; ČS a výtlak V1				Stav 201
Podrobná situace - stoka A km 0,000 - 0,541				Zak.čís. 0906K
				Měřítko 1:500
				Číslo přílohy F2.1.03