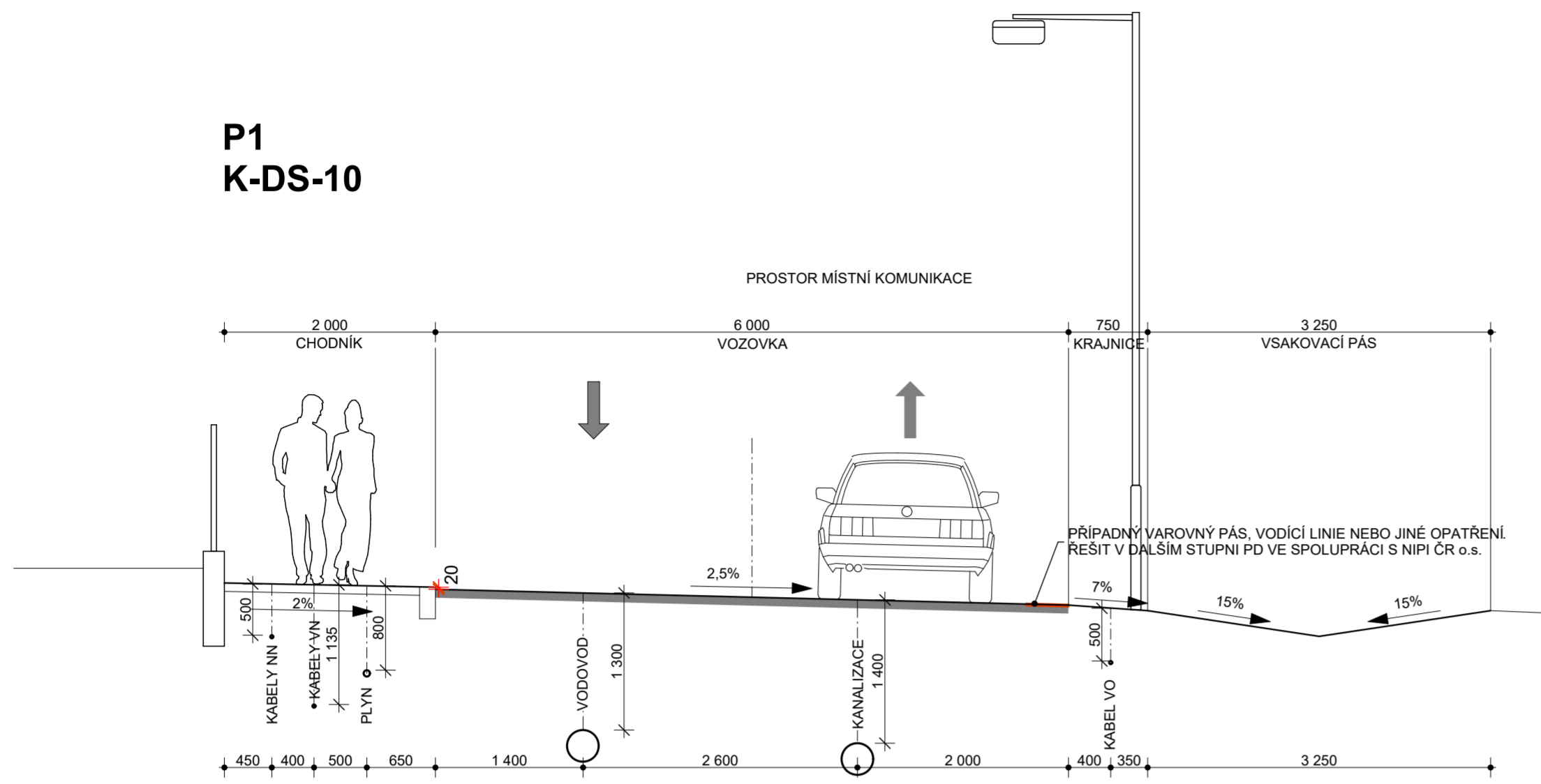
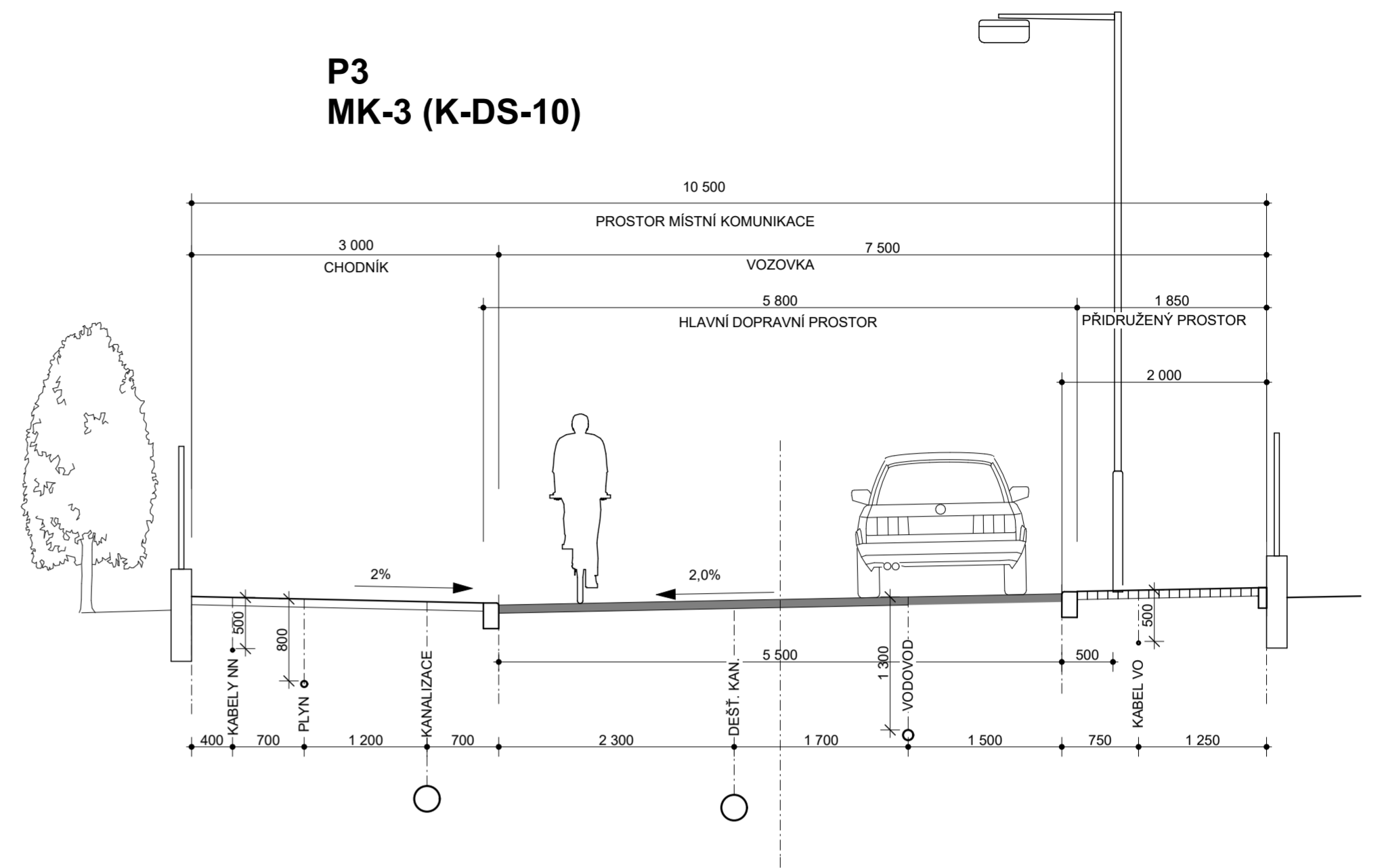


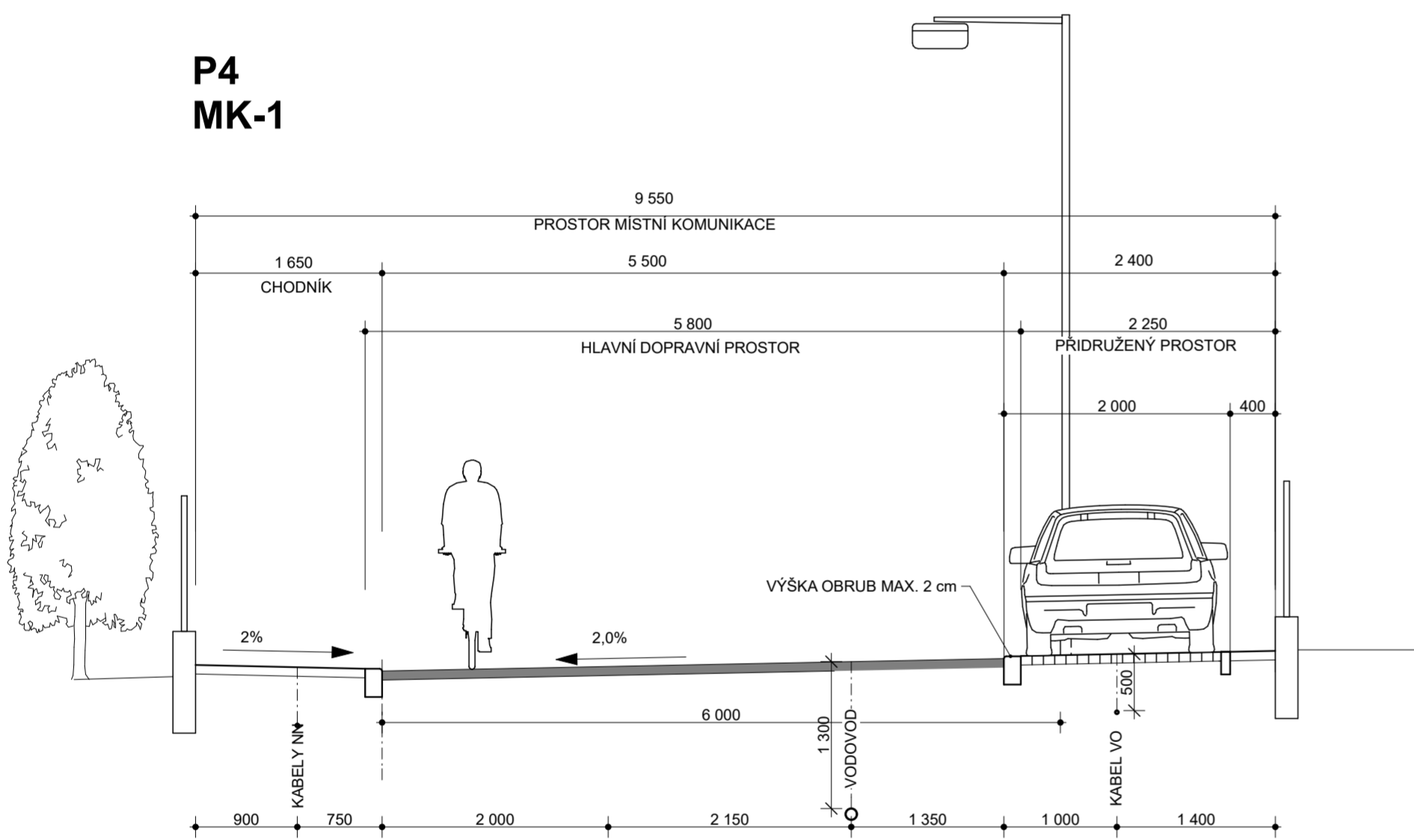
**P1  
K-DS-10**



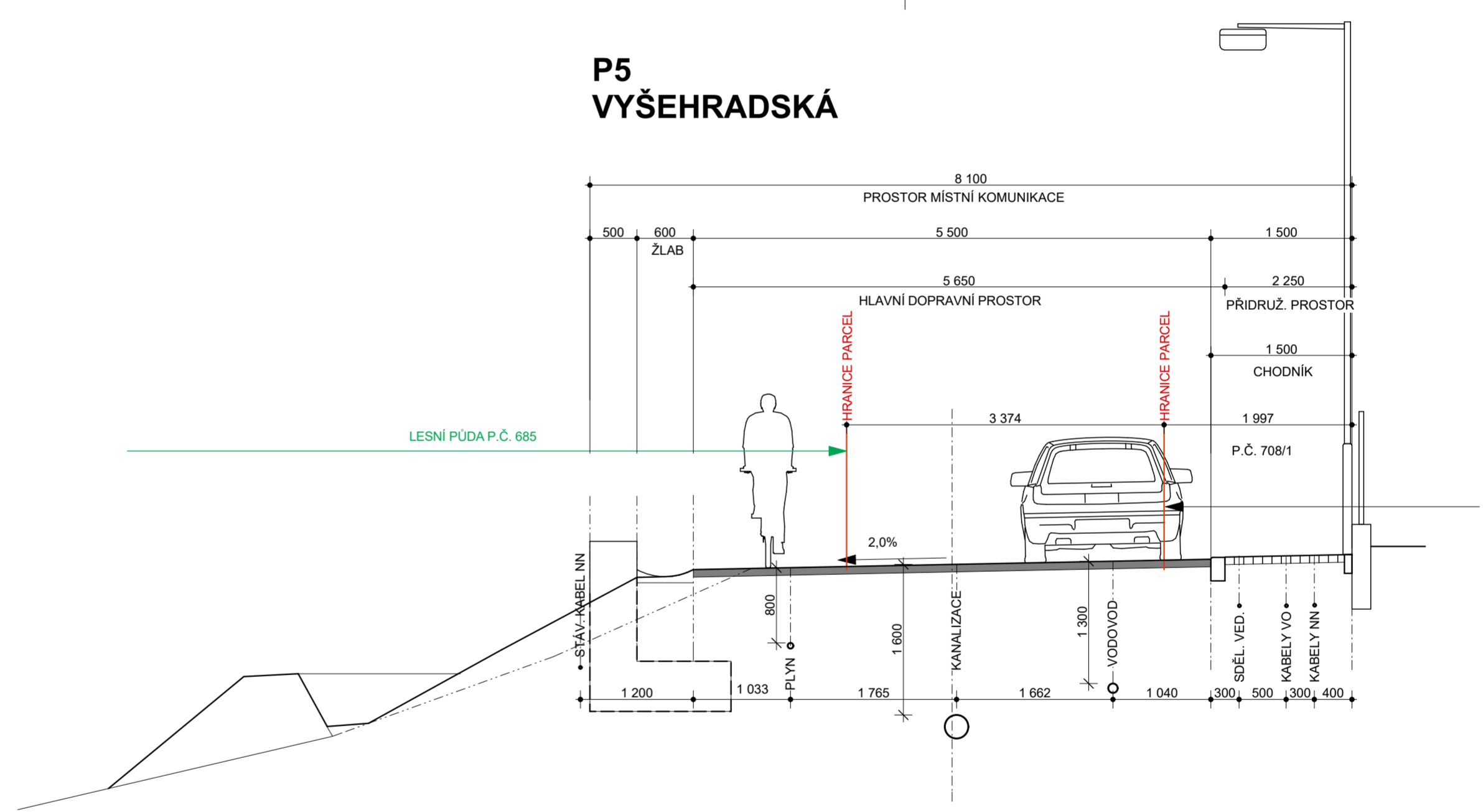
**P3  
MK-3 (K-DS-10)**



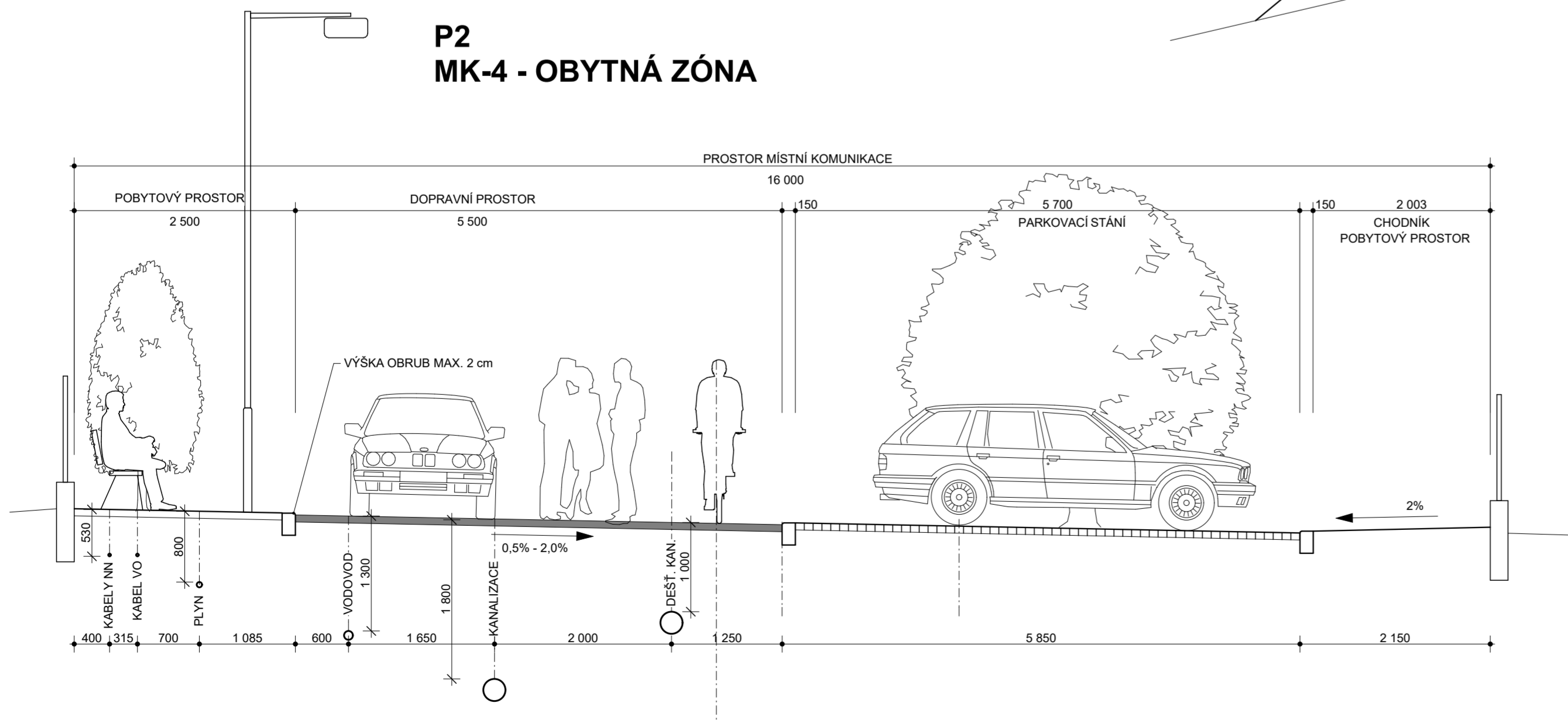
**P4  
MK-1**



**P5  
VYŠEHRADSKÁ**



**P2  
MK-4 - OBYTNÁ ZÓNA**



Souřadný systém: JTSK  
Výškový systém: Bpv

VYPRACOVAL Ing. arch. Aleš Příbyl	ZODP. PROJEKTANT Ing. arch. Aleš Příbyl	ING. ARCH. ALEŠ PŘIBYL Náchodská 62, 549 11 Dolní Raděchová, tel.: 775 358 401 IČO: 145436684 ing.arch.pribyl@seznam.cz
POŘIZOVATEL: MěÚ NÁCHOD, ODBOR VÝSTAVBY ÚZEMNÍHO PLÁNOVÁNÍ	OBJEDNATEL: MĚSTO ČERVENÝ KOSTELEČ, IČ 002 72 566	
PROFESE: URBANISMUS		FORMÁT 6 x A4
ÚZEMNÍ STUDIE US06 LOKALITY ČERVENÝ KOSTELEČ - VYŠEHRADSKÁ		DATUM 12. 2020
		STUPEŇ ÚZEMNÍ STUDIE
PŘÍČNÉ PROFILY KOMUNIKAČNÍCH PROSTORŮ		Č. ZAKÁZKY ZC 2020/05
		MĚŘÍTKO 1:50
		Č. PŘÍLOHY B.5