


## Legenda



HRANICE ŘEŠENÉHO ÚZEMÍ




MAJETEK MĚSTA ČERVENÝ KOSTELEC



MAJETEK V SOUKROMÉM VLASTNICTVÍ - PÍ LELKOVÁ



MAJETEK V SOUKROMÉM VLASTNICTVÍ - P. PROSA



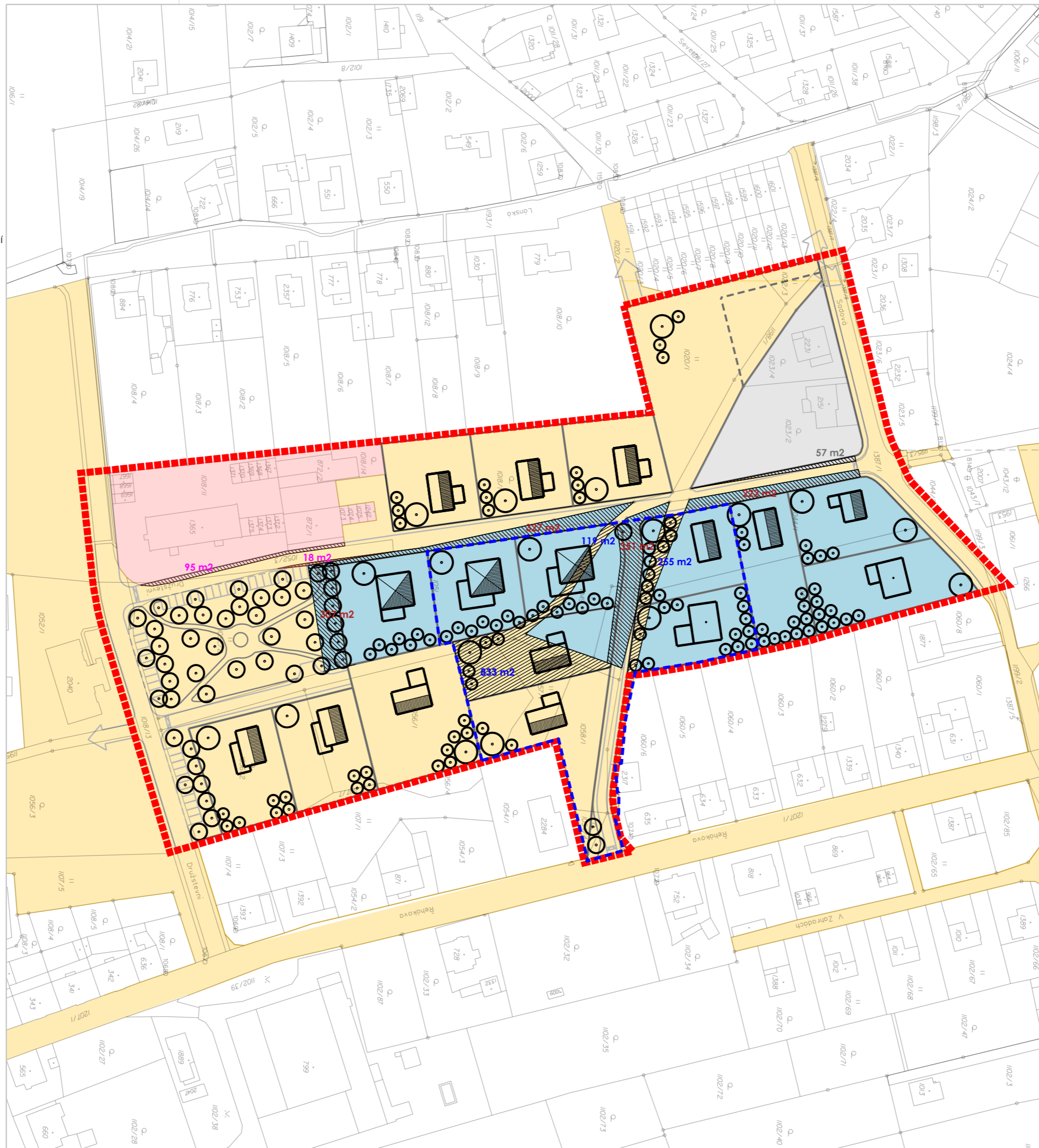
MAJETEK V SOUKROMÉM VLASTNICTVÍ SKUPINY OSOB



PLOCHA S PODMÍNKOU ÚZEMNÍ STUDIE



ČÁSTI POZEMKŮ URČENÉ K MAJETKOPRÁVNÍMU VYPOŘÁDÁNÍ



objednavatel

**Město Červený Kostelec**

Náměstí T. G. M. 120, 549 41 Č. Kostelec

pořizovatel

**Městský úřad Náchod**

Odbor výstavby a územního plánování  
Zámecká 1845, 547 01 Náchod

zpracovatel

**Atelier architektury a urbanismu, s.r.o.**

Lipky 1283, 549 41 Červený Kostelec

autorský tým

Ing. arch. Marek Wajsar

Ing. Jan Vlček

Ing. arch. Tereza Vlčková



název projektu / fáze projektu

**Územní studie „Družstevní - Sadová“  
(US04 lokality K-BI-13, K-BI-14)**

název / obsah výkresu

**Majetkoprávní vztahy**

číslo výkresu

**04**

měřítko

**1:1000**

datum

**XII. 2021**

paré