

Legenda



HRANICE ŘEŠENÉHO ÚZEMÍ

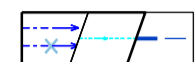
Sítě TI



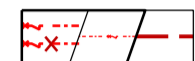
KANALIZACE SPLAŠKOVÁ
STAV (ŘÁD / zrušení) / PŘÍPOJKA / NOVÝ (řád/přípojka)
nové vedení v celkové délce 385 m



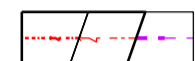
KANALIZACE DEŠŤOVÁ
STAV (ŘÁD / PŘÍPOJKA) / NOVÝ (řád/přípojka)
nové vedení v celkové délce 214 m




VODOVOD
STAV (ŘÁD / zrušení) / PŘÍPOJKA / NOVÝ (řád/přípojka)
nové vedení v celkové délce 336 m




VYSOKÉ NAPĚTÍ - VN
STAV (ŘÁD / zrušení) / PŘÍPOJKA / NOVÝ - přeložka
nové vedení v celkové délce 313 m



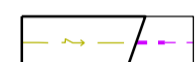
NÍZKÉ NAPĚTÍ - NN
STAV (ŘÁD / PŘÍPOJKA) / NOVÝ (řád/přípojka)
nové vedení v celé délce nových ulic (474 m)



SDĚLOVACÍ VEDENÍ
STAV / NOVÝ (řád/přípojka)
nové vedení v celé délce nových ulic (474 m)



PLYNOVOD STL
STAV / NOVÝ (řád/přípojka)
nové vedení v celé délce nových ulic (474 m)



VEŘEJNÉ OSVĚTLENÍ
STAV / NOVÝ (řád/přípojka)
nové vedení v celé délce nových ulic (474 m)



objednavatel

Město Červený Kostelec
Náměstí T. G. M. 120, 549 41 Č. Kostelec

pořizovatel

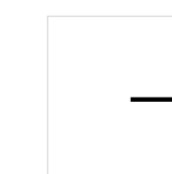
Městský úřad Náchod
Odbor výstavby a územního plánování
Zámecká 1845, 547 01 Náchod

zpracovatel

Atelier architektury a urbanismu, s.r.o.
Lipky 1283, 549 41 Červený Kostelec

autorský tým

Ing. arch. Marek Wajsar
Ing. Jan Vlček
Ing. arch. Tereza Vlčková



název projektu / fáze projektu

Územní studie „Družstevní - Sadová“
(US04 lokality K-BI-13, K-BI-14)

název / obsah výkresu

Výkres TI

číslo výkresu

08

měřítko

1:1000

datum

XII. 2021

paré