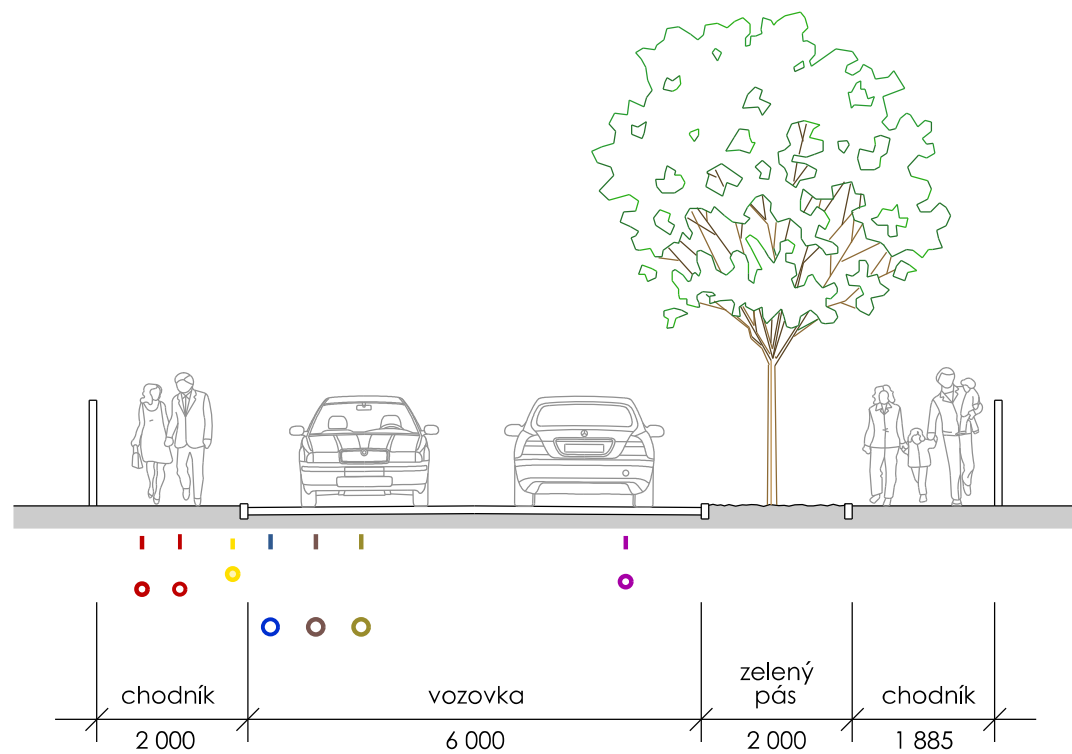
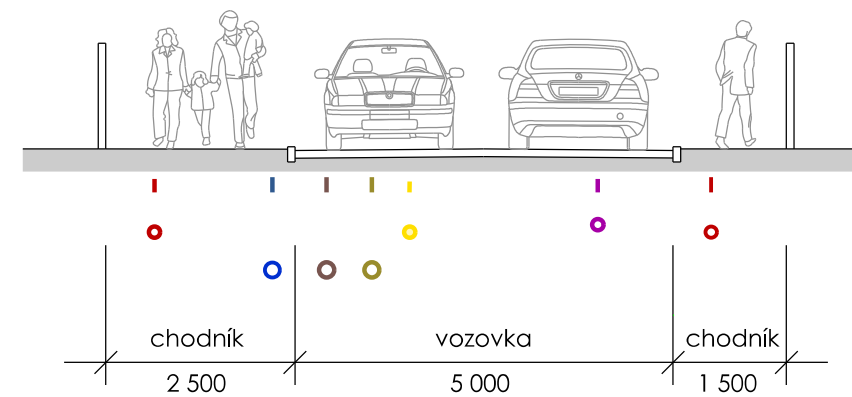


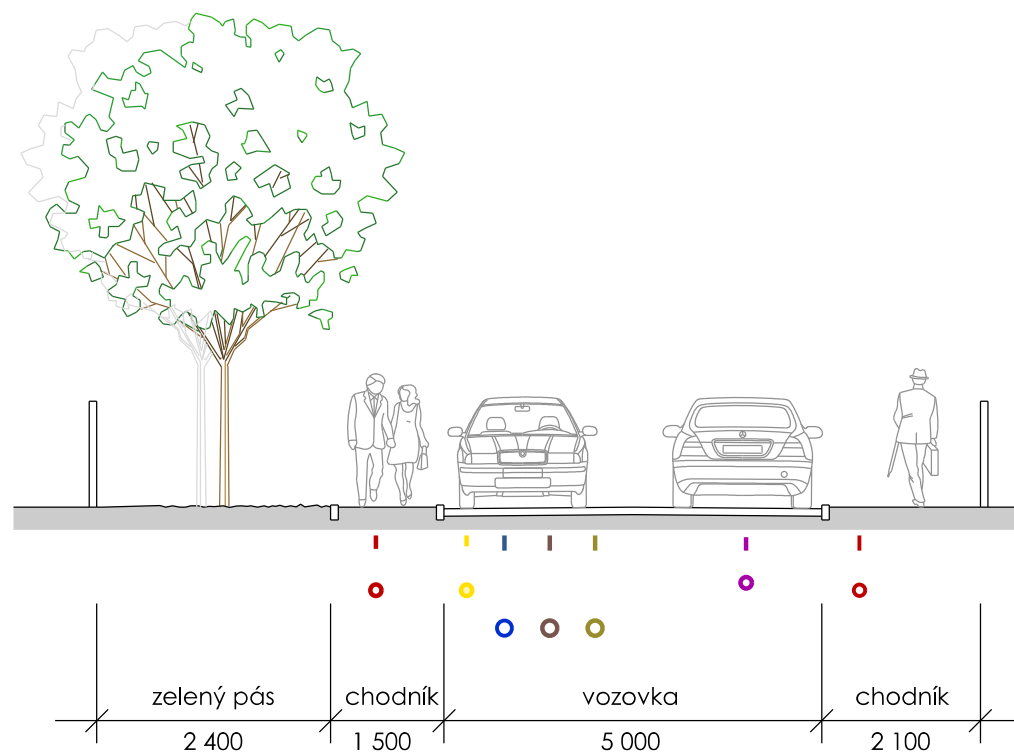
Řez A-A



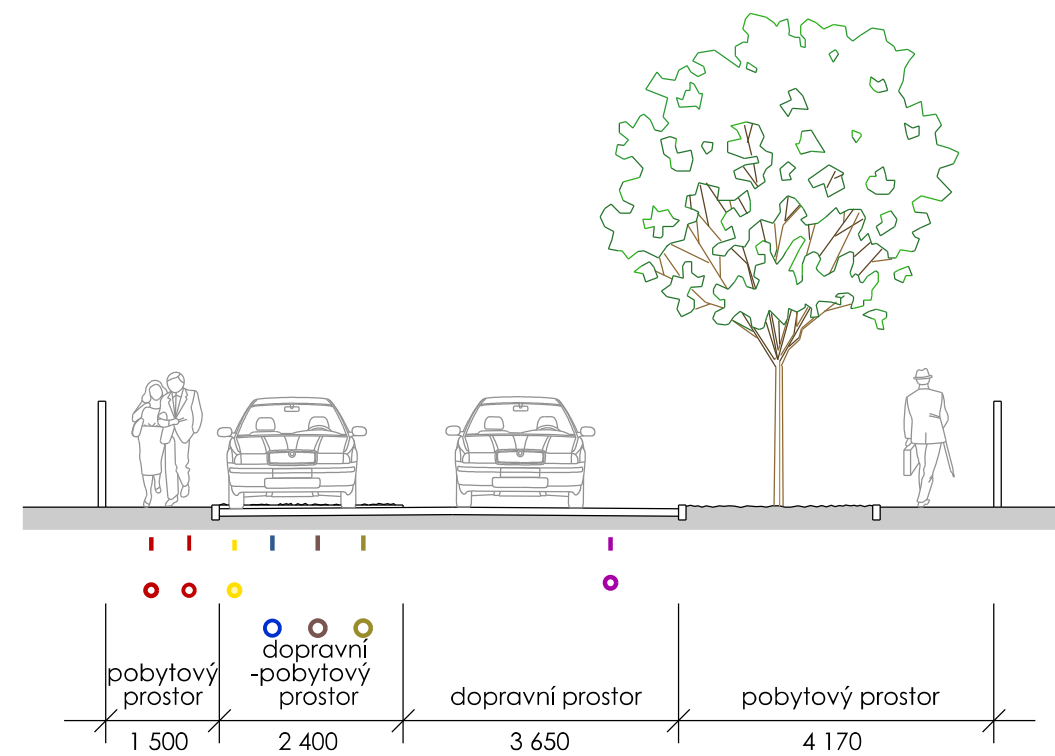
Řez C-C



Řez B-B



Řez D-D



zhotovitel
Atelier architektury a urbanismu, s. r. o. Lipky 1283, 549 41 Červený Kostelec

objednavatel
Město Červený Kostelec Náměstí T. G. Masaryka 120, 549 41 Červený Kostelec

název projektu
Územní studie lokality Jestřebí, Červený Kostelec (ÚS 07)

stupeň dokumentace datum / revize
 územní studie VI. 2021

obsah výkresu
Příklad uličních profilů

měřítko zodpovědný projektant zpracoval
 1:100 Ing. arch. Marek Wajsar Ing.arch. Lukáš Pavlů