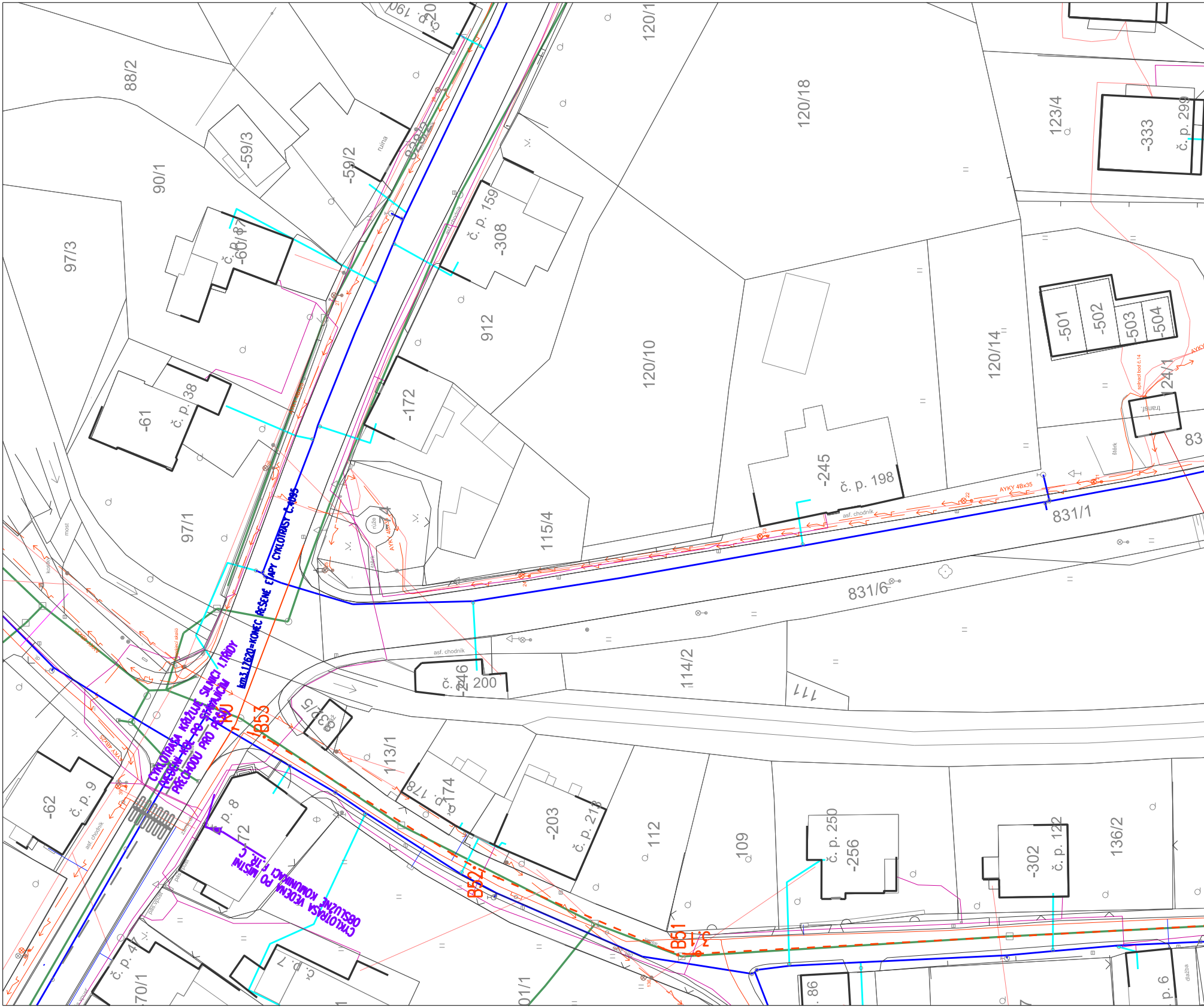
km3,17620=KONEC ŘEŠENÉ ETAPY CYKLOTRASY č.4095
CYKLOTRASA KŘÍŽUJE SILNICI I.TŘÍDY
VEDENÍ KOL PO STÁVAJÍCÍM
PŘECHODU PRO PĚŠÍ
CYKLOTRASA VEDENÁ PO MÍSTNÍ
OBSLUŽNÉ KOMUNIKACI F.TŘ. C
KU
B53
B52
B51
88/2
90/1
97/3
97/1
-59/3
-59/2
ruina
-60/1
č. p. 87
-61
č. p. 38
č. p. 159
-308
912
-172
115/4
120/10
120/18
120/14
123/4
-333
č. p. 299
-501
-502
-503
-504
124/1
transf.
83
-245
č. p. 198
831/1
831/6
AYKY 4Bx35
asf. chodník
č. p. 200
-246
114/2
111
32/5
113/1
-178
č. p. 174
-203
č. p. 213
112
109
č. p. 250
-256
-302
č. p. 122
136/2
-62
č. p. 9
č. p. 8
-72
č. p. 7
č. p. 47
70/1
01/1
86
č. p. 6
most
kostky
růže
štěrk
zámk. dl.
pás vypust
dlažba

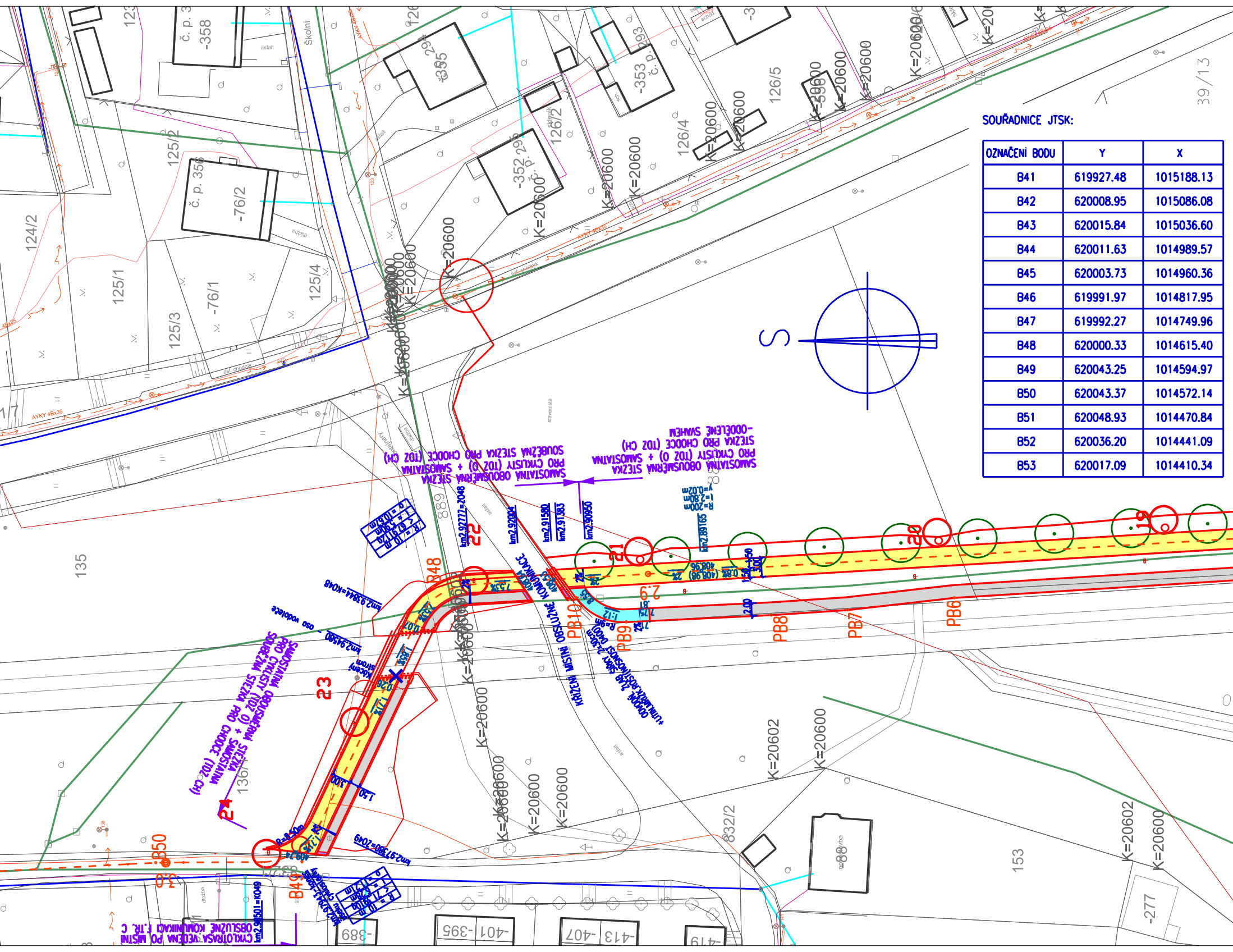
Školní
č. p. 3
-358
č. p. 356
-76/2
-352 295
č. p.
-353 293
č. p.
-335 294
124/2
125/2
125/1
125/3
125/4
-76/1
126/2
126/4
126/5
39/13
135
136/1
832/2
153
-277
889
AYKY 4Bx35
asf. chodník
asfalt
dlažba
staveniště
K=20600
K=20602
S
SAMOSTATNÁ OBOUSMĚRNÁ STEZKA PRO CYKLISTY (T02 O) + SAMOSTATNÁ STEZKA PRO CHODCE (T02 CH)
SAMOSTATNÁ OBOUSMĚRNÁ STEZKA PRO CYKLISTY (T02 O) + SAMOSTATNÁ STEZKA PRO CHODCE (T02 CH) - ODDĚLENÉ SVAHEM
KŘÍŽENÍ MÍSTNÍ OBSLUŽNÉ KOMUNIKACE
CYKLOTRASA VEDENÁ PO MÍSTNÍ OBSLUŽNÉ KOMUNIKACI F.TŘ. C
osa vodoteče
km2.92777=2048
km2.92004
km2.91580
km2.91383
km2.90950
km2.89165
km2.93844=K048
km2.94580
km2.97580=2049
km2.98501=K049
R=200m
T=2.80m
y=0.02m
18
19
20
21
22
23
24
B48
B49
B50
PB6
PB7
PB8
PB9
PB10
1.50
3.00
2.00
0.20
1:12
R=8.50m
-401 -395
-407 -413
-419
-389

SOUŘADNICE JTSK:

OZNAČENÍ BODU	Y	X
B41	619927.48	1015188.13
B42	620008.95	1015086.08
B43	620015.84	1015036.60
B44	620011.63	1014989.57
B45	620003.73	1014960.36
B46	619991.97	1014817.95
B47	619992.27	1014749.96
B48	620000.33	1014615.40
B49	620043.25	1014594.97
B50	620043.37	1014572.14
B51	620048.93	1014470.84
B52	620036.20	1014441.09
B53	620017.09	1014410.34

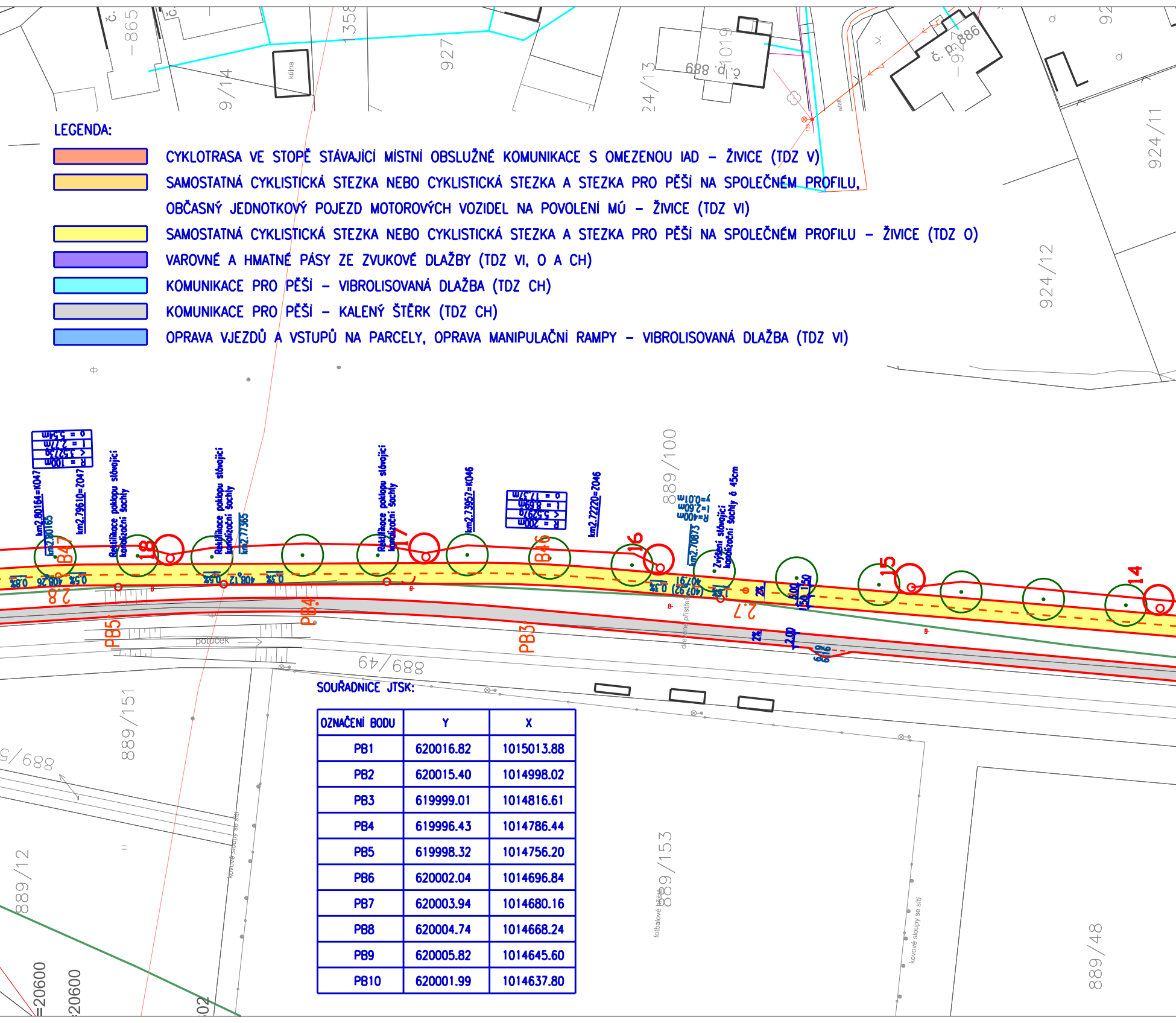
9/14
kůlna
927
-865
358
24/13
č. p. 1019
688
č. p. 886
924/11
924/12
889/100
889/49
889/151
889/12
889/153
889/48
potůček
PB3
PB4
PB5
B47
B46
14
15
16
17
18
km2.80164=K047
km2.80165
km2.79610=Z047
km2.77365
km2.73952=K046
km2.72220=Z046
km2.70873
Rektifikace poklopu slévající kanalizační šachty
Zvýšení slévající kanalizační šachty o 45cm
kovové sloupy se sítí
fotbalové hřiště
20600

LEGENDA:

🟧	CYKLOTRASA VE STOPĚ STÁVAJÍCÍ MÍSTNÍ OBSLUŽNÉ KOMUNIKACE S OMEZENOU IAD – ŽIVICE (TDZ V)
🟨	SAMOSTATNÁ CYKLISTICKÁ STEZKA NEBO CYKLISTICKÁ STEZKA A STEZKA PRO PĚŠÍ NA SPOLEČNÉM PROFILU, OBČASNÝ JEDNOTKOVÝ POJEZD MOTOROVÝCH VOZIDEL NA POVOLENÍ MÚ – ŽIVICE (TDZ VI)
🟨	SAMOSTATNÁ CYKLISTICKÁ STEZKA NEBO CYKLISTICKÁ STEZKA A STEZKA PRO PĚŠÍ NA SPOLEČNÉM PROFILU – ŽIVICE (TDZ O)
🟪	VAROVNÉ A HMATNÉ PÁSY ZE ZVUKOVÉ DLAŽBY (TDZ VI, O A CH)
🟦	KOMUNIKACE PRO PĚŠÍ – VIBROLISOVANÁ DLAŽBA (TDZ CH)
⬜	KOMUNIKACE PRO PĚŠÍ – KALENÝ ŠTĚRK (TDZ CH)
🟦	OPRAVA VJEZDŮ A VSTUPŮ NA PARCELY, OPRAVA MANIPULAČNÍ RAMPY – VIBROLISOVANÁ DLAŽBA (TDZ VI)

SOUŘADNICE JTSK:

OZNAČENÍ BODU	Y	X
PB1	620016.82	1015013.88
PB2	620015.40	1014998.02
PB3	619999.01	1014816.61
PB4	619996.43	1014786.44
PB5	619998.32	1014756.20
PB6	620002.04	1014696.84
PB7	620003.94	1014680.16
PB8	620004.74	1014668.24
PB9	620005.82	1014645.60
PB10	620001.99	1014637.80

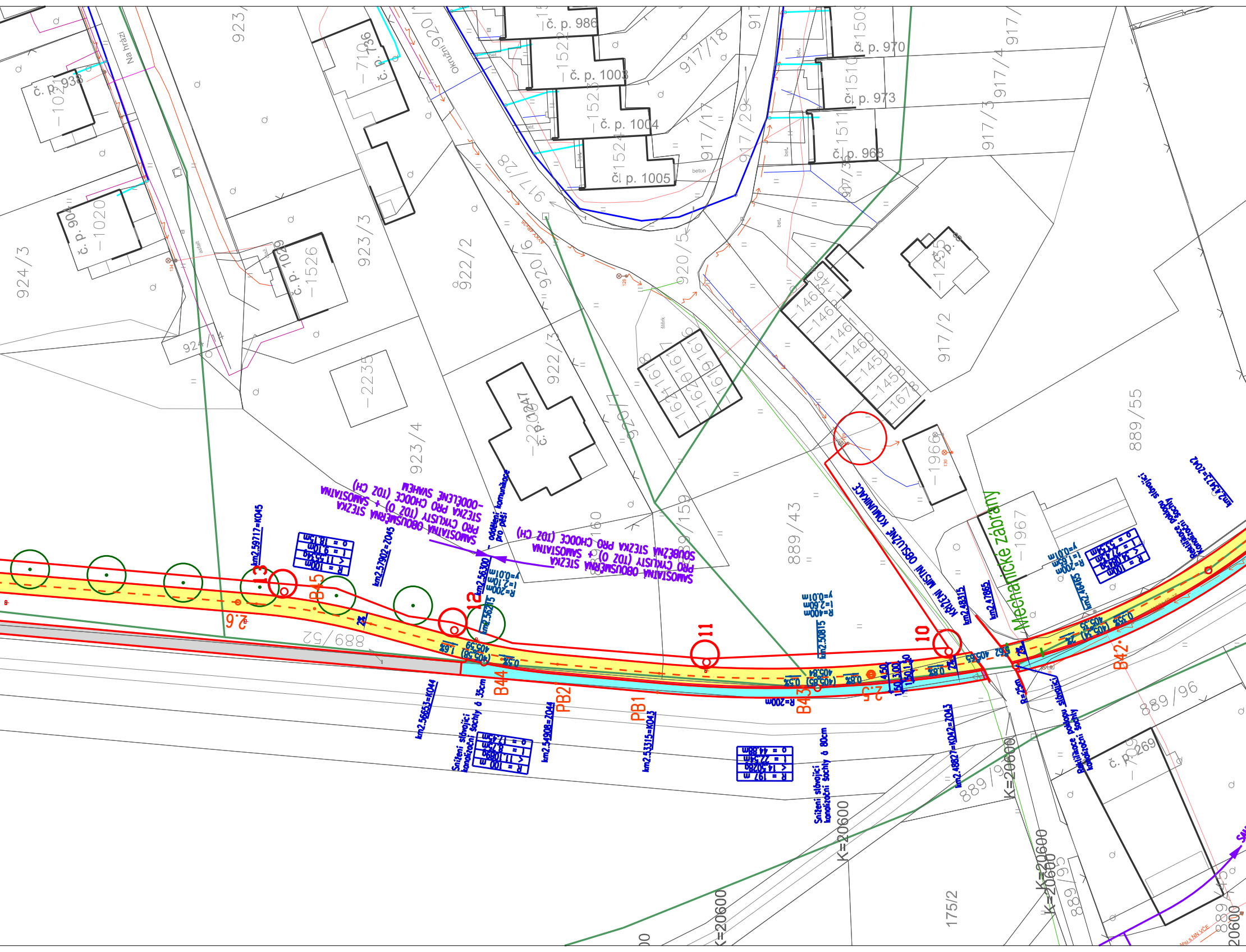
SAMOSTATNÁ OBOUSMĚRNÁ STEZKA PRO CYKLISTY (TDZ O) + SAMOSTATNÁ STEZKA PRO CHODCE (TDZ CH) - ODDĚLENÉ SVAHEM
SOUBĚŽNÁ OBOUSMĚRNÁ STEZKA PRO CYKLISTY (TDZ O) + SAMOSTATNÁ STEZKA PRO CHODCE (TDZ CH)
oddělení komunikace pro pěší
KŘIŽOVATKA MÍSTNÍ OBSLUŽNÉ KOMUNIKACE
Mechanické zábrany
Snížení stávající kanalizační šachty o 35cm
Snížení stávající kanalizační šachty o 80cm
Rektifikace poklopu stávající kanalizační šachty
km2.59717=K045
km2.57902=K045
km2.56300
km2.56275
km2.56653=K044
km2.54908=K044
km2.53315=K043
km2.50815
km2.48827=K042=K043
km2.48315
km2.47865
km2.45465
km2.43413=K042
R=200m
R=400m
R=25m
13
12
11
10
B45
B44
B43
B42
PB2
PB1
2.6
2.5
K=20600
Na hrázi
Okružní
č. p. 986
č. p. 1003
č. p. 1004
č. p. 1005
č. p. 970
č. p. 973
č. p. 968
č. p. 938
č. p. 904
č. p. 1029
č. p. 736
č. p. 1247
č. p. 269
924/3
923/3
923/4
922/2
922/3
920/6
920/5
920/7
920/1
924/14
917/16
917/17
917/18
917/29
917/4
917/3
917/2
889/55
889/43
889/52
889/96
889/9
175/2
-1020
-1526
-2235
-1966
-1967
beton
štěrk

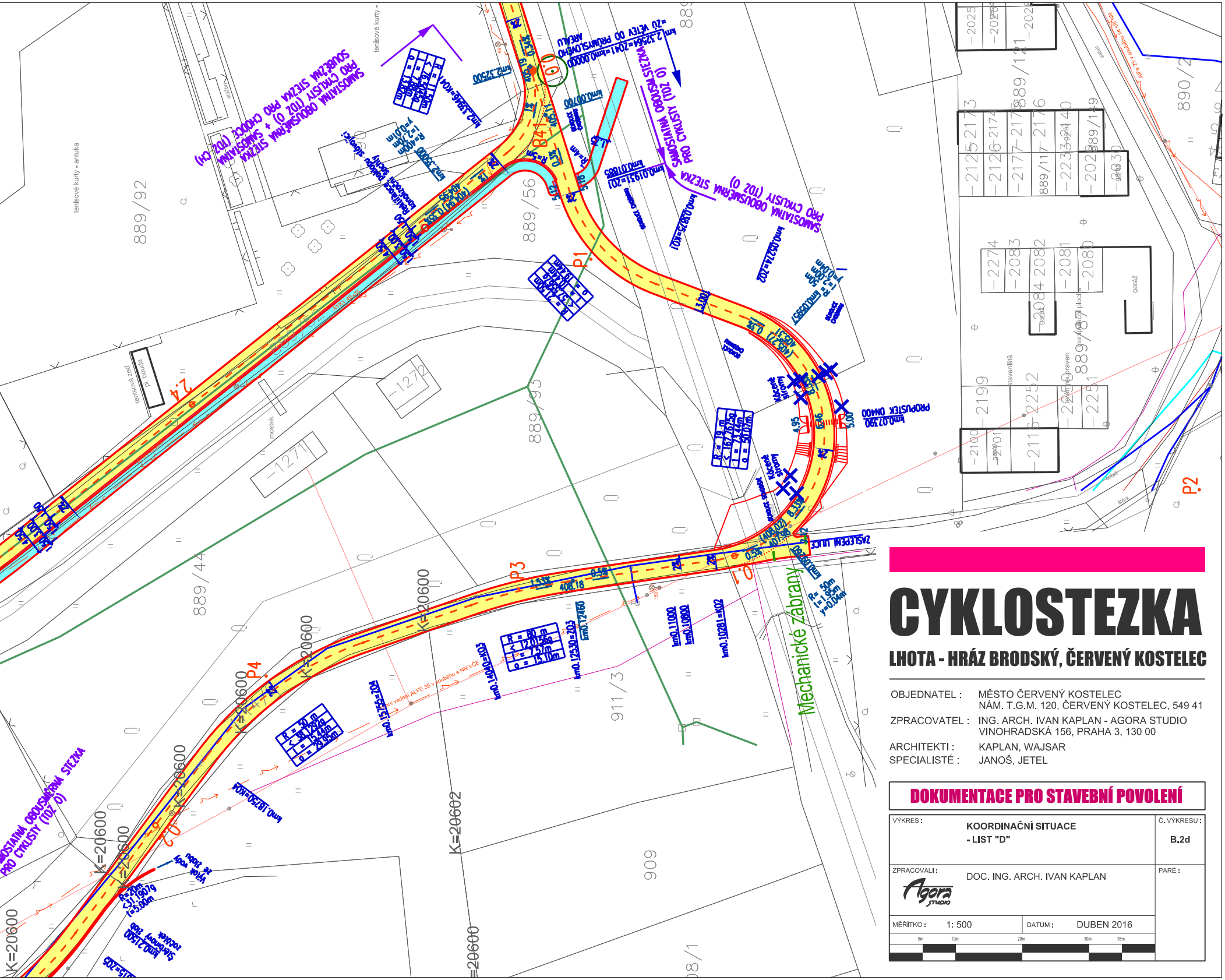
SAMOSTATNÁ OBOUSMĚRNÁ STEZKA PRO CYKLISTY (TOZ (0))
SOUBĚŽNÁ STEZKA PRO CHODCE (TOZ CH)
SAMOSTATNÁ OBOUSMĚRNÁ STEZKA PRO CYKLISTY (TOZ (0))
SAMOSTATNÁ OBOUSMĚRNÁ STEZKA PRO CYKLISTY (TOZ (0))
SAMOSTATNÁ OBOUSMĚRNÁ STEZKA PRO CYKLISTY (TOZ (0))
PROPUSTEK DN400
km0.07390
ZASLEPENÍ ULICE
Mechanické zábrany
Kácené stromy
P1
P2
P3
P4
889/92
889/56
889/93
889/44
889/2
890/2
911/3
909
tenisové kurty - antuka
tenisová zeď
pl. bouda
mostek
-1272
-1271
garáž
K=20600
K=20602
408.18

CYKLOSTEZKA

LHOTA - HRÁZ BRODSKÝ, ČERVENÝ KOSTELEC

OBJEDNATEL :	MĚSTO ČERVENÝ KOSTELEC NÁM. T.G.M. 120, ČERVENÝ KOSTELEC, 549 41
ZPRACOVATEL :	ING. ARCH. IVAN KAPLAN - AGORA STUDIO VINOHRADSKÁ 156, PRAHA 3, 130 00
ARCHITEKTI :	KAPLAN, WAJSAR
SPECIALISTÉ :	JANOŠ, JETEL

DOKUMENTACE PRO STAVEBNÍ POVOLENÍ

VÝKRES :	KOORDINAČNÍ SITUACE - LIST "D"	Č. VÝKRESU : B.2d
ZPRACOVALI : Agora studio	DOC. ING. ARCH. IVAN KAPLAN	PARÉ :
MĚŘÍTKO : 1: 500	DATUM : DUBEN 2016	

5m 10m 20m 30m 35m